

Commune de Barisis
Plan Local d'Urbanisme

Document graphique n° 4.2 A
Plan de zonage
Ensemble du territoire

Echelle: 1 / 10 000



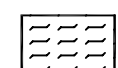



"Vu pour être annexé à
la délibération du

Cachet et signature du maire

approuvant le
Plan Local d'Urbanisme"



Bureau d'études GEOGRAM
2, voie d'Isle
51 420 Witry-lès-Reims
tél : 03.26.50.36.86
fax : 03.26.50.36.80
e-mail : geogram@wanadoo.fr

-  Limites communales
-  Limites des zones
-  Secteurs humides
-  Risque d'effondrement de terrain
-  Risque de coulées de boue
-  PDIPR

Définition des zones et secteurs du PLU

Zone A : zone agricole.

Zone N : zone naturelle et forestière.

Secteur Nh: secteur naturel permettant l'extension limitée des constructions existantes.

Secteur Na: secteur naturel permettant la construction d'un bâtiment artisanal

